

# RadRundTouren durch die Mitte Deutschlands



## Tourenvorschläge

- 1 **Romantik und Klassik per Rad**
- 2 **Kulturstädte und Wald** soweit das Auge reicht
- 3 **Schöne Flüsse – feine Reben.** Die Saale-Unstrut-Tour.
- 4 **Weißes Gold und Mühlenrad** mit Flusskulisse

- Thüringer Städtekette
- Ilmtal-Radweg
- Saaleradweg
- Unstrutradweg
- Gera-Radweg
- Saale-Ilm-Mühlenradweg
- Bahnhof

### Radfernweg Thüringer Städtekette – leicht bis mittel –

Zu den beliebtesten Radwegen zählt der Radfernweg Thüringer Städtekette. Auf 225 km führt er entlang ehemaliger Residenzen, berührt UNESCO-Welterbestätten und durchquert malerische Landstriche. Von Eisenach im Westen geht es über Gotha, Erfurt, Weimar und Jena bis nach Altenburg im Osten. Alle Städte bieten historische Innenstädte mit bekannten Sehenswürdigkeiten und idyllischen Parkanlagen. Wandeln Sie auf den Spuren von Luther, Goethe, Schiller, Bach, Liszt und des Bauhauses.

**Wegecharakter: hauptsächlich asphaltiert, kurze Abschnitte unbefestigte Wege, tlw. hügelig**

AG Radfernweg Thüringer Städtekette • [www.thueringer-staedtekette.de](http://www.thueringer-staedtekette.de)  
E-Mail: [staedtekette@erfurt-tourismus.de](mailto:staedtekette@erfurt-tourismus.de) • Telefon: +49 (0) 361 / 6640235

### Ilmtal-Radweg – leicht bis mittel –

Vier Sterne vom ADFC und einer der landschaftlich reizvollsten Radwege in Thüringen – verläuft auf 123 km vom Rennsteig bis ins Thüringer Weinanbaugebiet Saale-Unstrut rund um Bad Sulza. Dort mündet er in den Saaleradweg. Der Radweg passiert entlang der Ilm die Städte Ilmenau, Bad Berka und Weimar vorbei an Burgen, Mühlen und ganz besonderen Gärten und Parks.

**Wegecharakter: zertifizierter Radweg, gut ausgebaut, zumeist asphaltiert, nur 13% wassergeschlämmte Deckschicht oder Betonbahn, in Ausnahmen Waldwege**

Ilmtal-Radweg • [www.ilmtalradweg.de](http://www.ilmtalradweg.de)  
E-Mail: [info@weimarer-land.de](mailto:info@weimarer-land.de) • Telefon: +49 (0) 3644 / 540676

### Saaleradweg – mittel bis schwer –

Romantische Burgen, Natur und Wein: Der 403 km lange Saaleradweg ist einer der reizvollsten und abwechslungsreichsten Flussradwege in Deutschland. Von der Saalequelle im Fichtelgebirge über Jena und Naumburg bis nach Barby an der Elbe ist das romantische und idyllische Tal der Saale zu entdecken. In seinem Verlauf von Saalfeld bis Naumburg zeigt der Radweg sich von seiner schönsten Seite und ist mit wenigen kleinen Erhebungen auch sehr familienfreundlich.

**Wegecharakter: von Wäldern und Weinbergen besäumt, tlw. hügelig, größtenteils asphaltiert oder wassergebundene Wegedecke**

Saaleradweg e.V. • [www.saaleradweg.de](http://www.saaleradweg.de)  
E-Mail: [info@saaleradweg.de](mailto:info@saaleradweg.de) • Telefon: +49 (0) 36601 / 905200

### Unstrutradweg – leicht –

Der 186 km lange Radweg verbindet die Länder Thüringen und Sachsen-Anhalt. Er begleitet den Fluss von seiner Quelle im Eichsfeld bis zur Mündung in die Saale im Blüthengrund bei Naumburg. Die Route führt durch abwechslungsreiche Landschaften, wie das Reisersche Tal, das Naturschutzgebiet Unstruttal, die Thüringer Pforte bei Heldrungen und den Naturpark Saale-Unstrut-Triasland mit dem Weinanbaugebiet Saale-Unstrut. Sehenswert am Rande des Weges sind u. a. alte Burgen, bedeutende Kirchen und Klöster und einige Wassermühlen.

**Wegecharakter: naturnaher und asphaltierter Ausbau**

Saale-Unstrut-Tourismus e.V. • <http://www.saale-unstrut-tourismus.de/unstrutradweg>  
E-Mail: [info@saale-unstrut-tourismus.de](mailto:info@saale-unstrut-tourismus.de) • Telefon: +49 (0) 3445 / 233790

### Gera-Radweg – mittel –

Die 75 km lange Radroute ist sowohl durch vielgestaltige Landschaft als auch durch Kultur und Geschichte geprägt. Die ältesten Städte Thüringens, Arnstadt und Erfurt, haben durch die Lage an wichtigen Handelsstraßen und an der Gera schon in früherer Zeit Menschen angezogen. Der landschaftliche Reiz des Radweges liegt im Kontrast zwischen der bewaldeten Bergkette des Thüringer Waldes und der Weite der Gera-Aue ab Arnstadt bis zur Unstrut. Das Vorland des Thüringer Waldes ist von charakteristischen Höhenzügen wie den Reinsbergen bei Plaue und zahlreichen Burgen und Burgruinen geprägt. Der Gera-Radweg verläuft größtenteils sehr flussnah.

**Wegecharakter: hauptsächlich asphaltiert oder wassergebundene Decke**

Gera-Radweg • [www.geraradweg.de](http://www.geraradweg.de)  
E-Mail: [gera-radweg@erfurt.de](mailto:gera-radweg@erfurt.de) • Telefon: +49 (0) 361 / 6552333

### Allgemeine Informationen

**Anreise:** An- und Abreise mit der Bahn möglich. Fahrradmitnahme in allen Nahverkehrszügen der Deutschen Bahn im Rahmen der vorhandenen Kapazitäten kostenfrei.

**Aufbewahrung:** An allen Bahnhöfen gibt es Fahrradabstellmöglichkeiten und Gepäckfächer.

**Individuelle Tourenplanung:** [www.radroutenplaner.thueringen.de](http://www.radroutenplaner.thueringen.de)  
Weiterführende Informationen zu den einzelnen Touren finden Sie unter Nutzung der QR-Codes.

**Fotonachweise:** (Tour 1) Schlossbrücke Weimar: Ralph Kallenbach, weimar GmbH | (Tour 2) Domplatz Erfurt: Andreas Weise, Thüringer Tourismus GmbH | (Tour 4) Buchfährter Mühle: Uwe Germer, Weimarer Land Tourismus e.V.

# 1 Romantik und Klassik per Rad

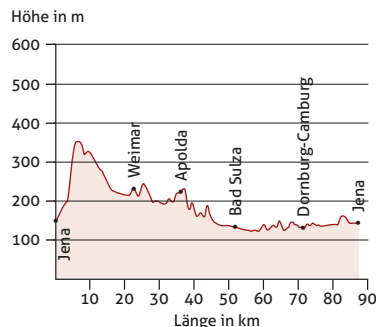
Jena – Weimar – Apolda – Bad Sulza – Dorndorf – Jena



Start ist die Lichtstadt Jena, in welcher die Frühromantik ihren Ursprung fand. Den Spuren der Klassiker Goethe und Schiller folgend, führt der Weg über die Thüringer Städtekette in die Kulturstadt Weimar. Die Geschichte der Klassik findet sich am Ilmtal-Radweg in Tiefurt, Kromsdorf und in Oßmanstedt. Nahe der Kur- und Weinstadt Bad Sulza mündet die Tour in den Saaleradweg und führt zurück nach Jena.

## 2-Tages-Tour

↔ 87 km  
🕒 6:30 h  
🏠 Apolda, Bad Sulza



<http://out.ac/aGfLO>

# 2 Kulturstädte und Wald soweit das Auge reicht


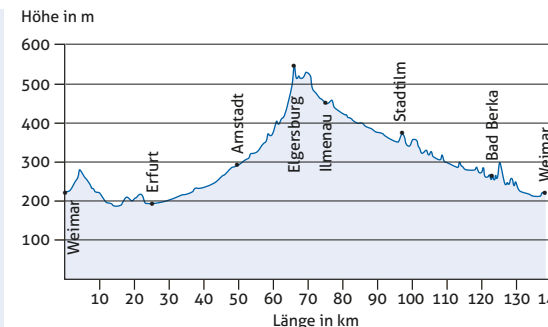
Weimar – Erfurt – Molsdorf – Elgersburg – Ilmenau – Langewiesen – Bad Berka – Mellingen – Weimar



Von Weimar führt die Tour auf dem Radfernweg Thüringer Städtekette in die Landeshauptstadt Erfurt. Entlang des Gera-Radweges, südlich von Erfurt, lädt zunächst Schloss Molsdorf mit seiner idyllischen Parkanlage zu einem Zwischenstopp ein. Der Radweg führt Sie weiter in die Bachstadt Arnstadt und schließlich bis Elgersburg, mit Ausblick auf die Höhen des Thüringer Waldes. Entlang des Ilmtal-Radweges über Ilmenau und Mellingen erreichen Sie wieder die Klassikerstadt.

## 3-Tages-Tour

↔ 148 km  
🕒 9:53 h  
🏠 Arnstadt, Ilmenau, Stadtilm



<http://out.ac/SftKl>

# 3 Schöne Flüsse – feine Reben. Die Saale-Unstrut-Tour.

Erfurt – Sömmerda – Artern – Freyburg – Naumburg – Bad Sulza – Weimar – Erfurt



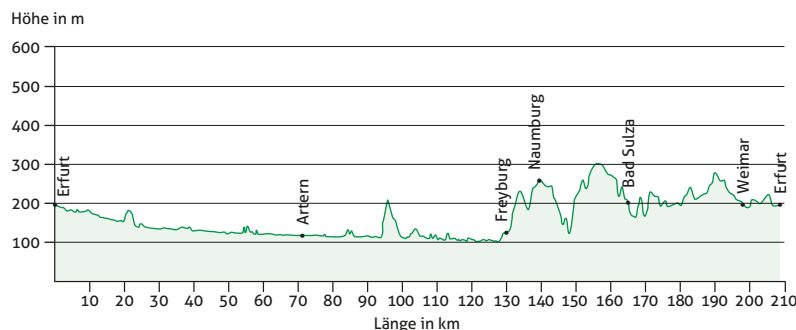
<http://out.ac/aGfnr>



Von der Domstadt Erfurt aus, führt die Tour entlang der Flüsse Unstrut und Saale über Freyburg und Naumburg durch das bekannte Weinanbaugebiet Saale-Unstrut. Hier lohnt ein Abstecher in eine der geselligen Weinstuben. Weiter über Bad Sulza entlang des Ilmtal-Radweges radeln Sie schließlich durch die Klassikerstadt Weimar und zurück nach Erfurt.

## 3-Tages-Tour

↔ 209 km  
🕒 14:45 h  
🏠 Artern, Naumburg, Bad Sulza



# 4 Weißes Gold und Mühlenrad mit Flusskulisse


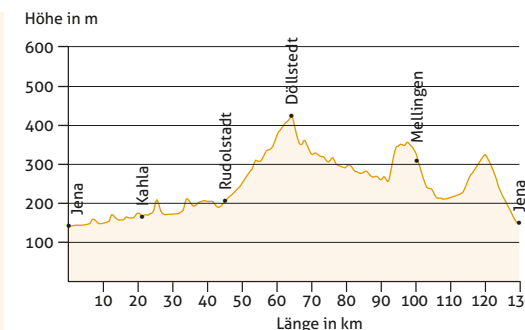
Jena – Kahla – Rudolstadt – Stadtilm – Bad Berka – Mellingen – Jena



Die Tour startet in Jena und führt Sie entlang der Thüringer Porzellanstraße vorbei an historischen Stätten der über 250-jährigen Porzellantradition, wie der Porzellanstadt Kahla, der Leuchtenburg, bis nach Rudolstadt, mit der ältesten Porzellanmanufaktur Thüringens. Über den Saale-Ilm-Mühlenradweg gelangen Sie schließlich auf den Ilmtal-Radweg bis nach Mellingen. Von dort geht es entlang der Thüringer Städtekette wieder nach Jena.

## 2-Tages-Tour

↔ 130 km  
🕒 9:00 h  
🏠 Rudolstadt, Döhlstedt



<http://out.ac/aGfmi>